

*С. С. С.*

Директор



«22» февраля 2024 года

**ПАСПОРТ  
доступности объекта социальной инфраструктуры  
и предоставляемых на нем услуг**

№ 49-од «22» февраля 2024 года

1. Общие сведения об объекте

1.1. Вид (наименование) объекта: Муниципальное автономное общеобразовательное учреждение Городского округа «город Ирбит» Свердловской области «Основная общеобразовательная школа № 5».

1.2. Полный почтовый адрес объекта:

623856, Свердловская область, г. Ирбит, улица Советская, д.41.

1.3. Сведения о размещении объекта:

отдельно стоящее здание ул. Советская, д. 39 (кол-во этажей) - 4 этажа, 2418, 4 кв. м

наличие прилегающего земельного участка (да/нет), 10973 кв. м.

1.4. Год постройки здания:

- ул. Советская, д.39 – 1938 г

Год последнего капитального ремонта – не проводился.

1.5. Дата предстоящих плановых ремонтных работ:

текущего - ул. Советская, д. 39 - 2024 год,  
капитального – не предполагается.

1.6. Сведения об организации, расположенной на объекте:

1.6.1. Наименование организации, расположенной на объекте:

полное наименование (по учредительным документам): Муниципальное автономное общеобразовательное учреждение Городского округа «город Ирбит» Свердловской области «Основная общеобразовательная школа № 5».

сокращенное наименование (по учредительным документам): МАОУ «Школа № 5».

1.6.2. Юридический адрес организации:

623856, Свердловская область, г. Ирбит, улица Советская, д.41

телефон - +7 (34355) 6-43-07, 6-56-97

электронная почта - irbit.shkola5@bk.ru.

1.6.3. Основание для пользования объектом (оперативное управление, аренда, собственность): оперативное управление.

1.6.4. Форма собственности объекта (государственная (федеральная, региональная), муниципальная, частная): муниципальная собственность.

1.6.5. Вышестоящая организация (наименование): Управление образованием Городского округа «город Ирбит» Свердловской области.

1.6.6. Юридический адрес вышестоящей организации, телефон, электронная почта: 623851, Свердловская область г.Ирбит, Советская ул., 100А. Тел/факс: (34355) 6-45-32.

2. Характеристика деятельности организации на объекте (по обслуживанию населения)

2.1. Сфера деятельности (социальная защита, занятость, здравоохранение, культура, образование, транспорт, информация и связь, физическая культура и

*УСДП*  
*26* № *909*  
*02 2024*

спорт): Образование

2.2. Категории обслуживаемого населения по возрасту (дети, взрослые, все возрастные категории): все возрастные категории

2.3. Категории обслуживаемых инвалидов (инвалиды, передвигающиеся на креслах-колясках, инвалиды с нарушением опорно-двигательного аппарата, инвалиды с нарушением зрения, инвалиды с нарушением слуха, инвалиды с умственными нарушениями): инвалиды с умственными нарушениями, инвалиды с нарушением зрения.

2.4. Виды услуг: общее образование, дополнительное образование.

2.5. Форма оказания услуг (на объекте, с длительным пребыванием, с проживанием, на дому, дистанционно): на объекте

2.6. Плановая мощность:

посещаемость (количество обслуживаемых граждан в день) 200 человек;

пропускная способность 194 человека.

2.7. Участие в исполнении индивидуальной программы реабилитации или абилитации инвалида (ребенка-инвалида) (да/нет): да

3. Состояние доступности объекта и предоставляемых на нем услуг

3.1. Путь следования к объекту пассажирским транспортом (описать маршрут движения с использованием пассажирского транспорта

наличие адаптированного пассажирского транспорта к объекту отсутствует

3.2. Путь к объекту от ближайшей остановки пассажирского транспорта:

3.2.1. Расстояние до объекта от остановки транспорта 30 метров.

3.2.2. Время движения (пешком) 2 минуты.

3.2.3. Наличие выделенного от проезжей части пешеходного пути (да/нет): да.

3.2.4. Перекрестки (нерегулируемые, регулируемые, регулируемые со звуковой сигнализацией, таймером, нет): регулируемый со звуковой сигнализацией и таймером.

3.2.5. Информация на пути следования к объекту (акустическая, тактильная, визуальная, нет): нет.

3.2.6. Перепады высоты на пути (съезды с тротуара) (нет/есть (описать)):

их обустройство для инвалидов, передвигающихся на креслах-колясках (нет/есть (описать)):

3.3. Организация доступности объекта и предоставляемых на нем услуг для инвалидов\*(1)

Номер строк и	Категория инвалидов (вид нарушения)	Вариант организации доступности объекта и предоставляемых на нем услуг*(2)
1.	Все категории инвалидов и маломобильных групп населения*(3)	ДУ
2.	в том числе инвалиды:	
3.	передвигающиеся на креслах-колясках	ДУ
4.	с нарушением опорно-двигательного аппарата	ДУ
5.	с нарушением зрения	ДУ
6.	с нарушением слуха	ДУ
7.	с умственными нарушениями	А

<sup>1</sup>С учетом СП 35-101-2001, СП 31-102-99

<sup>2</sup>Указывается один из вариантов:

«А» (доступность всех зон и помещений (универсальная);

«Б» (специально выделенные для инвалидов участки и помещения);

«ДУ» (дополнительная помощь сотрудника, услуги на дому, дистанционно);

«Нет» (не организована доступность).

<sup>3</sup>Указывается худший из вариантов ответа.



### 3.4. Состояние доступности основных структурно-функциональных зон объекта

Номер строки	Основные структурно-функциональные зоны объекта	Состояние доступности объекта для основных категорий инвалидов*(4)					
		К (для передвигающихся на креслах-колясках)	О (с нарушениями опорно-двигательного аппарата)	С (с нарушениями зрения)	Г (с нарушениями слуха)	У (с умственными нарушениями)	Для всех категорий маломобильных групп населения* (5)
1.	Территория, прилегающая к зданию (участок)	ДУ	ДУ	ДУ	ДУ	ДП	
2.	Вход (входы) в здание	ДЧ	ДЧ	ДУ	ДУ	ДП	
3.	Путь (пути) движения внутри здания, включая пути эвакуации	Нет	Нет	ДУ	ДУ	ДП	
4.	Зона целевого назначения здания (целевого посещения объекта)	Нет	Нет	ДУ	ДУ	ДП	
5.	Санитарно-гигиенические помещения	Нет	Нет	ДУ	ДУ	ДП	
6.	Система информации и связи (на всех зонах)	ДУ	ДУ	ДУ	ДУ	ДП	
7.	Пути движения к объекту (от остановки транспорта)	ДП	ДП	ДП	ДП	ДП	
8.	Все зоны и участки <sup>5</sup>	Нет	Нет	ДУ	ДУ	ДП	

<sup>4</sup>Указывается:

ДП – доступно полностью (доступность для всех категорий инвалидов и других маломобильных групп населения);

ДЧ – доступно частично (достигаемость мест целевого назначения для отдельных категорий инвалидов);

ДУ – доступно условно (организация помощи сотрудниками организации или иной альтернативной формы обслуживания (на дом, дистанционно, иное));

нет – недоступно (не предназначен для посещения инвалидами и другими маломобильными группами населения).

<sup>5</sup>Указывается худший из вариантов ответа.

3.5. Итоговое заключение о состоянии доступности объекта и предоставляемых на нем услуг: на момент обследования объект признан доступно условным

(организация помощи сотрудниками организации или иной альтернативной формы обслуживания (на дом, дистанционно, иное)).

#### 4. Управленческое решение

##### 4.1. Рекомендации по адаптации основных структурно-функциональных зон объекта:

Номер строки	Основные структурно-функциональные зоны объекта	Рекомендации по адаптации объекта (вид работы) <sup>6</sup>			
		не нуждается (доступ обеспечен)	ремонт (текущий, капитальный), оснащение оборудованием	индивидуальное решение с техническими средствами реабилитации	технические решения невозможны - организация альтернативной формы обслуживания
1.	Территория, прилегающая к зданию (участок)	Доступ обеспечен	Требует частичной замены асфальтового полотна	-	-
2.	Вход (входы) в здание	Доступ обеспечен частично	-	-	-
3.	Путь (пути) движения внутри здания, включая пути эвакуации	Доступ обеспечен условно	Оснащение лестничных маршей телескопическими или откидными пандусами	Оснащение системой информации и связи на всех этажах объектов	
4.	Зона целевого назначения здания (целевого посещения объекта)	Доступ обеспечен условно	Оснащение лестничных маршей телескопическими или откидными пандусами	Оснащение системой информации и связи на всех этажах объектов	Оснащение - звуковыми информаторами по типу телефонно-автоматов кои текстофонов для посетителей с дефектами слуха
5.	Санитарно-гигиенические помещения	Доступ обеспечен условно	Оснащение поручнями, штангами, подвесными трапеций или другим оборудованием	Оснащение специально оборудованными для инвалидов туалетными кабинками, душевыми не позволит проект зданий	-
6	Система информации и связи (на всех зонах)	Доступ обеспечен условно	Дополнительное оснащение всех зон учреждения дополнительными тактильными таблицами		Оснащение - символами доступности во всех доступных для МГН помещениях; - указателями направления, указывающие путь к ближайшему доступному элементу (недоступные входы в здание,

					<p>недоступные общественные уборные, выходы и лестницы, не являющиеся путями эвакуации инвалидов);</p> <ul style="list-style-type: none"> <li>- системой средств информации и сигнализации об опасности в помещениях, предназначенных для пребывания всех категорий инвалидов и на путях их движения;</li> <li>- визуальной, звуковой и тактильной информацией с указанием направления движения и мест получения услуги</li> <li>- световыми «маячками» внутри здания;</li> <li>- обеспечение непрерывности информации, своевременное ориентирование и однозначное опознание объектов и мест посещения.</li> </ul>
7.	Пути движения к объекту (от остановки транспорта)	Доступ обеспечен	Требует частичной замены асфальтового полотна	-	-
8.	Все зоны и участки	Доступ обеспечен условно	Требуют дополнительного оснащения	-	-

<sup>6</sup>Указываются конкретные рекомендации по каждой структурно-функциональной зоне


4.2. Период проведения работ: по мере финансирования в рамках исполнения (указать наименование программы или плана мероприятий по адаптации основных структурно-функциональных зон объекта).

4.3. Ожидаемый результат (по состоянию доступности объекта) после выполнения работ по адаптации основных структурно-функциональных зон объекта: после выполнения адаптации объектов учреждения будет доступен полностью для всех категорий инвалидов.

5. Паспорт доступности объекта социальной инфраструктуры и предоставляемых на нем услуг (далее - Паспорт доступности объекта) разработан комиссией по


проведению обследования и паспортизации объекта социальной инфраструктуры и предоставляемых на нем услуг (далее - Комиссия):

Председатель  
Комиссии:


  
\_\_\_\_\_/О.А. Дрей/  
(подпись/Ф.И.О.)

  
\_\_\_\_\_/ Е.В. Пицало/  
(подпись/Ф.И.О.)

Члены Комиссии

  
\_\_\_\_\_/Д.В. Помазкин/  
(подпись/Ф.И.О.)

  
\_\_\_\_\_/А.Г. Коротовских/  
(подпись/Ф.И.О.)

  
\_\_\_\_\_/В.В. Вершинина/  
(подпись/Ф.И.О.)

6. Копия Паспорта доступности объекта направлена 22.02.2024 г.  
(дата)

в ТОИОГВ СО Управление социальной политики Министерства социальной  
политики Свердловской области по г. Ирбиту и Ирбитскому району

(наименование территориального отраслевого исполнительного органа государственной  
власти Свердловской области - управления социальной политики Министерства  
социальной политики Свердловской области)

для размещения информации о состоянии доступности объекта социальной  
инфраструктуры и предоставляемых на нем услуг для инвалидов и других  
маломобильных групп населения Свердловской области в автоматизированной  
информационной системе «Доступная среда Свердловской области» в  
информационно-телекоммуникационной сети «Интернет».